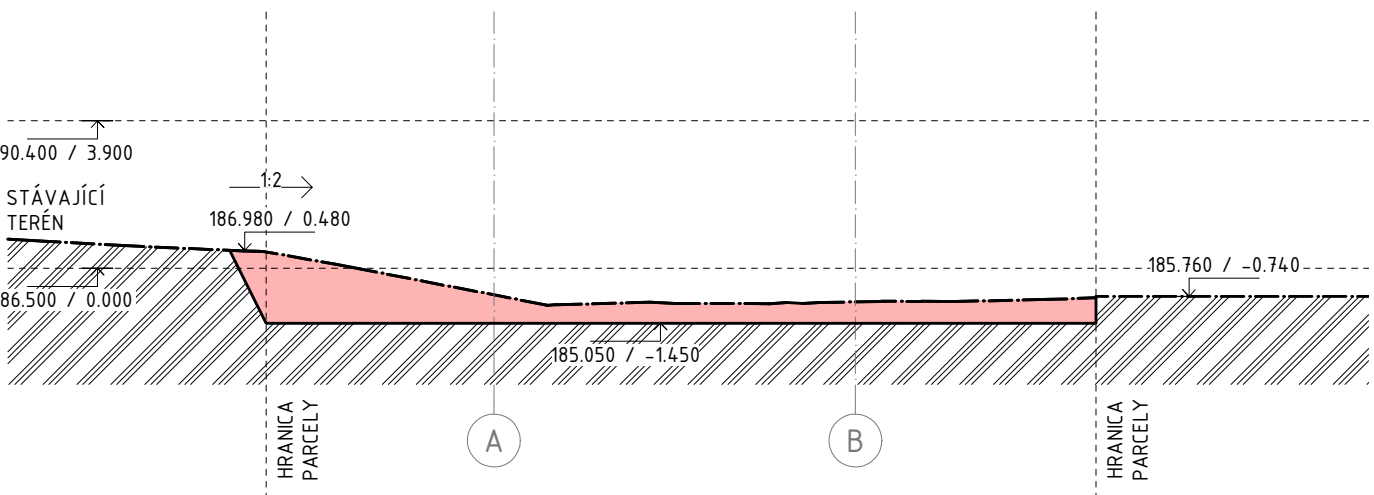
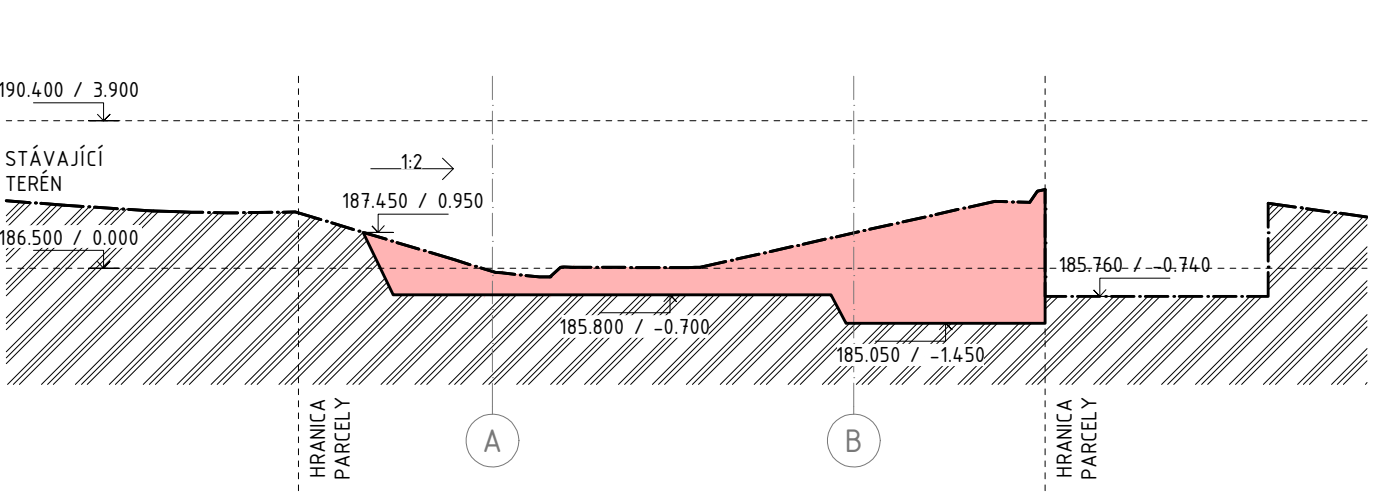


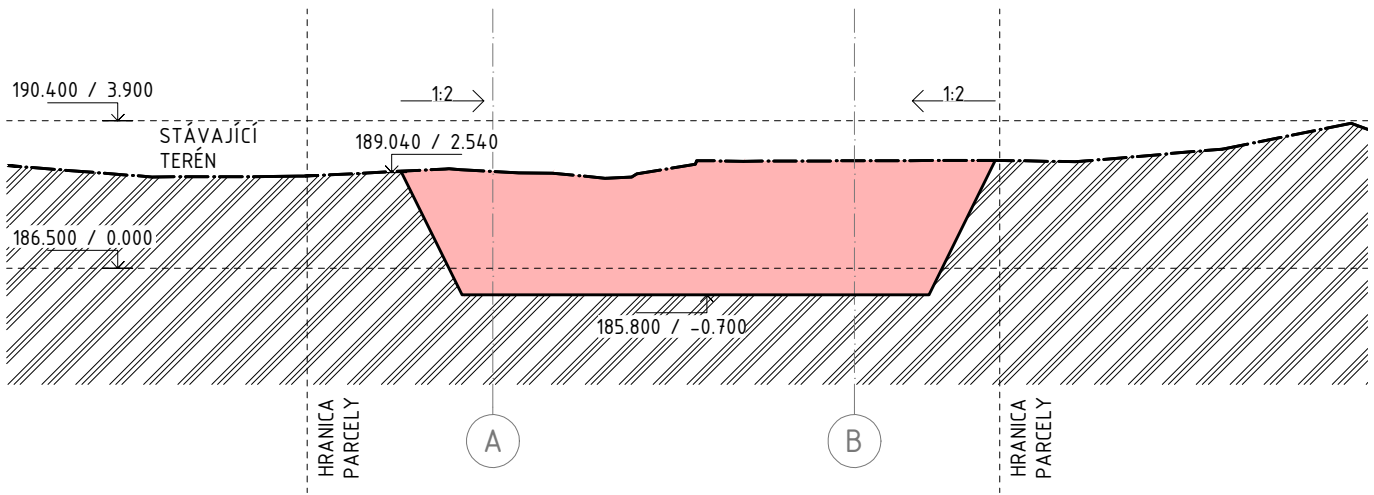
ŘEZ 02



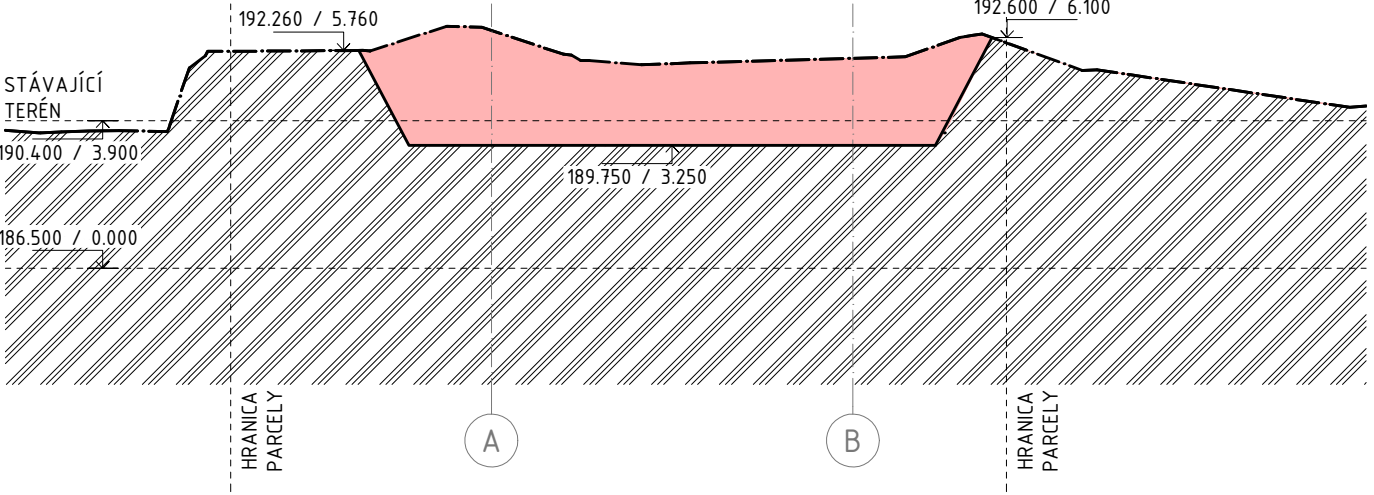
ŘEZ 03



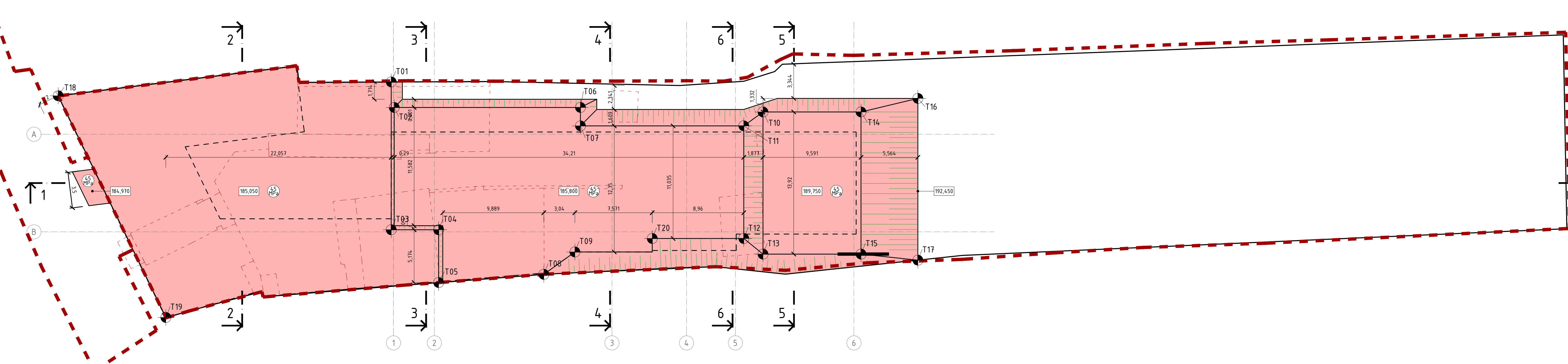
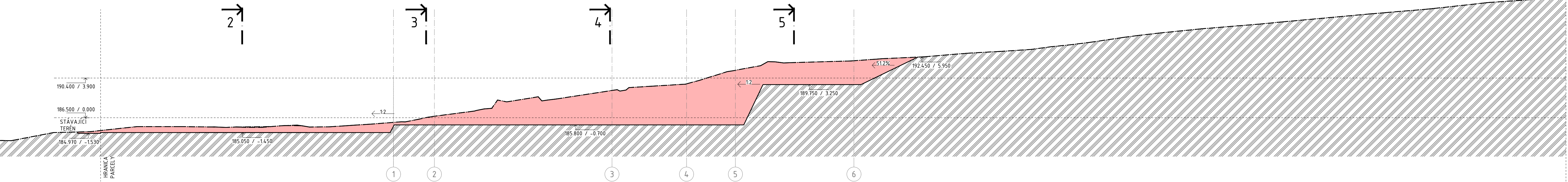
ŘEZ 04



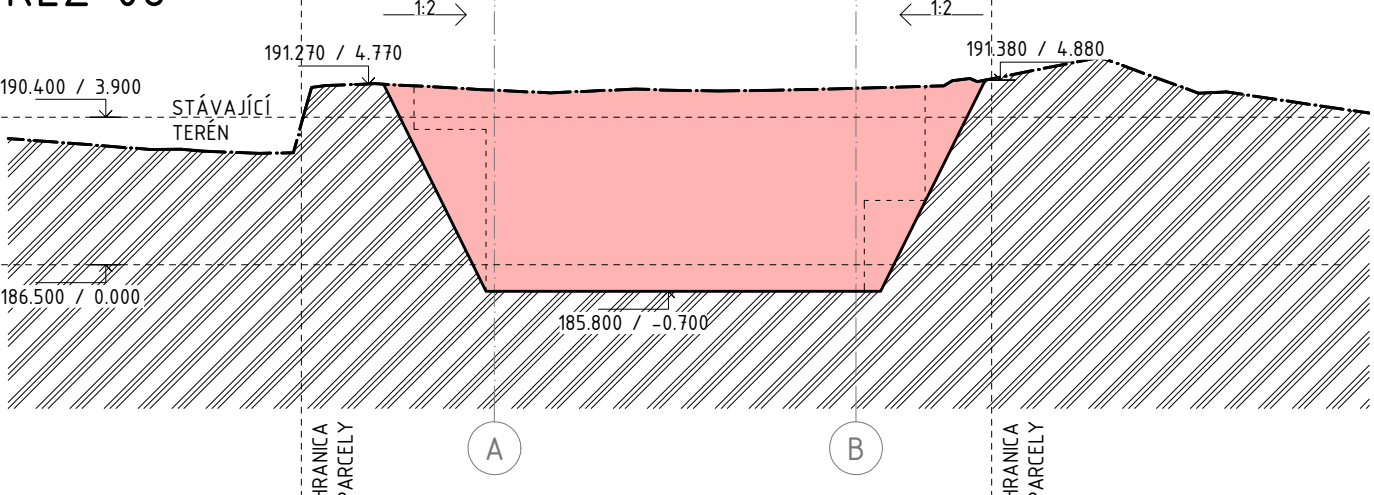
ŘEZ 05



ŘEZ 01



ŘEZ 06



LEGENDA:

- STÁVAJÍCÍ TERÉN
- VÝKOPY
- SPÁD
- ÚNOSNOST ZJUTNĚNÉ ZEMNÍ PLÁNĚ Edef.2
- HRANICE VÝKOPŮ
- HRANICE STAVĚNŠTĚ
- NOVÉ OBJEKTY
- BOURANÉ OBJEKTY
- KATASTRÁLNÍ MAPA
- PAŽÍCÍ STĚNA

VYTYČENÍ:

OZN.	SOÚŘADNICE
T01	YX = -596772.13, -1181305.87
T02	YX = -596770.87, -1181308.04
T03	YX = -596766.34, -1181319.14
T04	YX = -596762.09, -1181317.28
T05	YX = -596760.03, -1181322.02
T06	YX = -596754.16, -1181300.75
T07	YX = -596753.44, -1181302.41
T08	YX = -596750.92, -1181317.17
T09	YX = -596749.01, -1181313.94
T10	YX = -596737.61, -1181294.02
T11	YX = -596738.79, -1181296.02
T12	YX = -596734.38, -1181306.13
T13	YX = -596732.05, -1181306.78
T14	YX = -596728.82, -1181290.79
T15	YX = -596723.26, -1181302.95
T16	YX = -596724.25, -1181286.74
T17	YX = -596717.92, -1181301.27
T18	YX = -596801.47, -1181320.13
T19	YX = -596783.13, -1181335.82
T20	YX = -596742.59, -1181309.71

SO 01 ±0,000 = 186,500 m n.m. B.p.v

generální projektant

projektant části

A99 Atelier 99 s.r.o.

Purkyňova 71/99
612 00 Brno

architekt Ing. arch. Vladimír Brucker
HIP Ing. Martin Jeřábek
kontroloval Ing. Josef Pirochta
stavebník Městys Nosislav, Městečko 54, 691 64 Nosislav
místo stavby Nosislav, Komenského 129, p.č. 772 - 775, kat. území Nosislav, okres Brno - venkov

vypracoval Ing. arch. Jolius Kovács
kreslil Ing. arch. Jolius Kovács
zodp. projektant Ing. Josef Pirochta

dokument 16-35
datum 12/2018
formát Bx A4
stupeň DPS
revize 01

MŠ NOSISLAV
VÝSTAVBA TROJTŘÍDNÍ MATEŘSKÉ ŠKOLY

IO 100
INŽENÝRSKÉ OBJEKTY

název stavby
objekt
část

název dokumentu

měřítka **1:200**

číslo přílohy **101**